



RADWANDERN

im Landkreis Mansfeld-Südharz



TOUR 1

Erlebnistour
Karstlandschaft



TOUR 2

Erlebnistour
Geschichte Bergbau



TOUR 3

Erlebnistour
Kaisertour



TOUR 4

Erlebnistour
Straße der Romanik



BERG- & ROSENSTADT
SANGERHAUSEN



*Das Schöne liegt
so nah!*

**Wir wünschen Ihnen viel Spaß beim
ENTDECKEN & ERLEBEN
unserer Region!**

Unterstützt durch
den Allgemeinen Deutschen Fahrrad-Club e.V.



Wandern und Radfahren im Biosphärenreservat Karstlandschaft Südharz:
ISBN 978-3-86973-130-8

Stand 03/2022 - Irrtümer, Änderungen und Druckfehler vorbehalten.

Willkommen auf den RADWANDERWEGEN Sangerhausen und Umgebung

Wir laden Sie ein mit dem Fahrrad die schöne Natur des Harzer Vorlandes zu erkunden.

Mit allen Sinnen genießen und Natur erleben: Fauna und Flora, auf einsamen Wegen tief durchatmen, Stress abschütteln.

Wir bieten Ihnen ein Radwegenetz für unterschiedliche Ansprüche, ob Mountainbiking im Wald, thematisch ausgewählte Radtouren oder kurze und gemütliche Strecken für die ganze Familie.

Gestalten Sie Ihre Touren nach Lust und Laune, genießen Sie unsere wunderschöne Natur – erleben Sie unsere Kultur – erfahren Sie unsere Geschichte.

Bei Fragen stehen wir Ihnen sehr gern zur Verfügung:

Tourist-Information am Rosarium

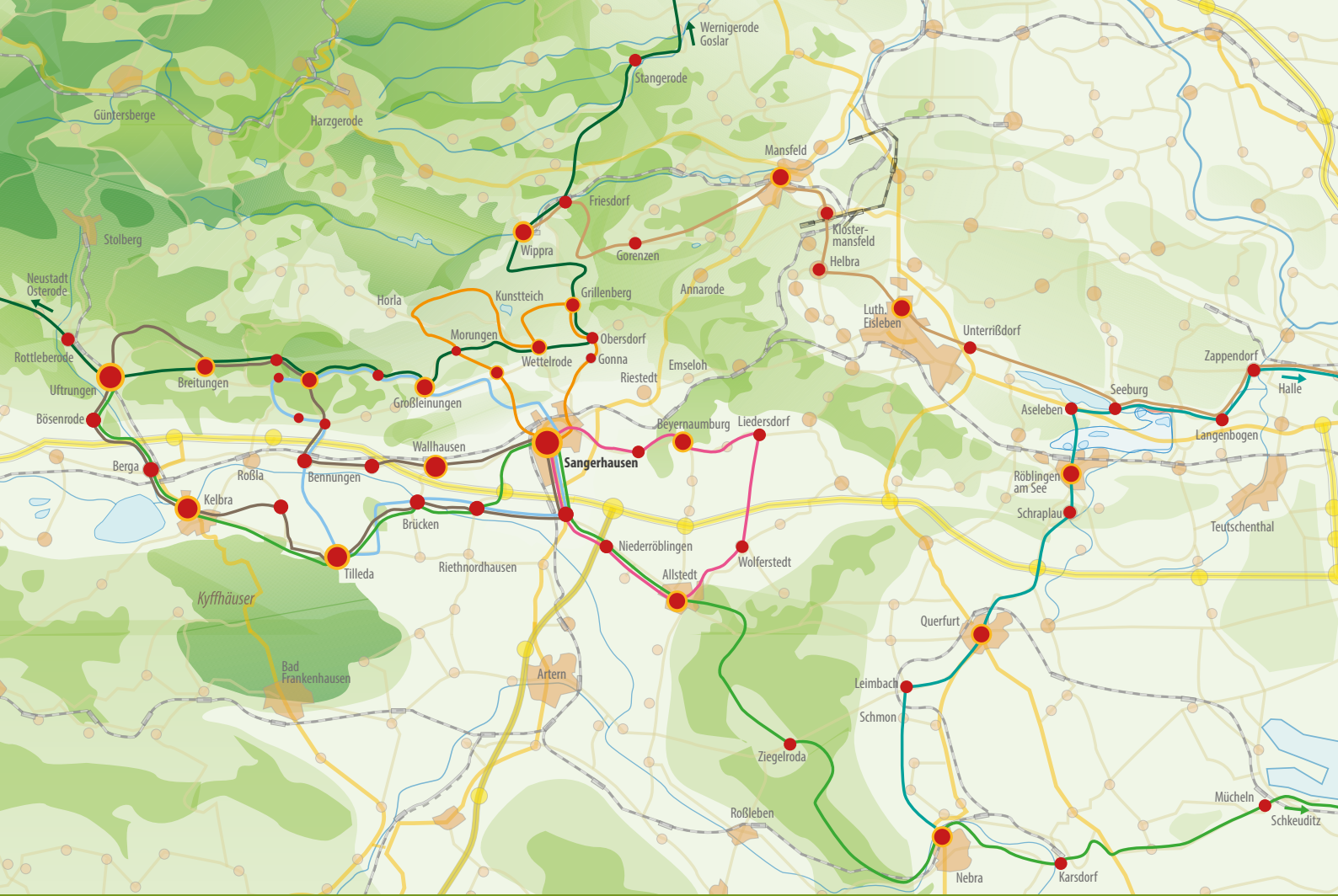
Am Rosengarten 2a · 06526 Sangerhausen

Telefon +49 (0)3464 19433 · info@sangerhausen-tourist.de

www.sangerhausen-tourist.de



**ROSENSTADT
SANGERHAUSEN GMBH**



RADWANDERN im Landkreis Mansfeld-Südharz und durch die Region



Karstlandschaft

ca. 53 km



Salzstraße

ca. 128 km



Geschichte Bergbau

ca. 30 km



Himmelsscheibenradweg

ca. 70 km



Kaisertour

ca. 69 km



Harzrundweg

ca. 156 km



Straße der Romanik

ca. 32 km



Saale-Harz-Radweg

ca. 71 km

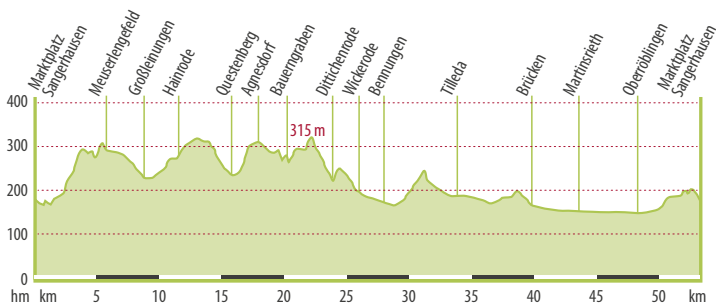


Diese Wegmarkierungen zeigen Ihnen die Richtung der TOUR 1.

Erlebnistour KARSTLANDSCHAFT

Sangerhausen - Questenberg - Episodischer See

ca. 53 km Radrundtour



- [0] Start Marktplatz **Sangerhausen** / durch Stadtmitte Richtung **Bahnhof**
- [0,7] auf **Bahnhofsvorplatz** links, danach nach 500 m rechts unter **Bahnunterführung**
- [1,7] Gabelung links auf asphaltierter Straße bleiben, bergauf Richtung **Tierheim**
- [3,7] rechts auf asphaltierte Straße
- [5,8] **Meuserlengefeld** / links auf **Hauptstraße** bis **Großleinungen**
- [8,8] **Großleinungen** / rechts Richtung **Morungen**
- [9,2] links Richtung **Hainrode**
- [11,6] **Hainrode** / geradeaus weiter, Ortsausgang bei km 12,2 weiter auf **Schotterweg**

- [13,7] gerade auf **Schotterweg** bleiben, bei km 14,2 links halten
- [15,9] **Questenberg** / rechts auf **Hauptstraße**, **Hauptstraße** folgen bis **Agnesdorf**
- [18,0] **Agnesdorf** / **Hauptstraße**
- [18,2] geradeaus Richtung **Roßla**
- [21,5] **Hauptstraße** rechts bergauf / bei km 22,7 hinter Kurve links auf **Schotterweg**
- [24,0] **Dittichenrode** / links auf **Asphaltweg** Richtung **Wickerode**
- [26,1] auf **Hauptstraße** rechts Richtung **Bennungen**
- [27,9] **Bennungen** / über **Hauptstraße**, dann rechts ca. 100 m links Richtung **Kirche**, links an **Kirche** vorbei
- [28,8] hinter **Helmebrücke** links halten, nach 200 m rechts halten / bei km 32,4 gerade weiter nach **Tilleda**
- [34,0] **Tilleda** / links auf **Hauptstraße**, nach Ortsausgang rechts auf **Radweg** parallel zur **Hauptstraße**
- [36,1] links über **Hauptstraße** auf **Plattenweg** / bei km 39,2 links auf **Hauptstraße** nach **Brücken**
- [40,0] **Brücken** / auf **Hauptstraße** bleiben, an **Kirche** vorbei / bei km 40,3 gerade auf **Kopfsteinpflaster**
- [43,8] **Martinsrieth** / links auf **Hauptstraße**, nach 10 m rechts auf **Asphaltweg**
- [48,3] links, dann geradeaus durch **Oberbröblingen** / bei km 50,9 **Radweg** parallel zur **Hauptstraße**
- [52,5] **Sangerhausen** / **Brücke** über **Hauptstraße**, immer auf **Radweg** bleiben
- [52,7] hinter **Brücke** links, gerade bis **Marktplatz Sangerhausen** / bei km 53 Ende der Tour

[km] Standort / Fahrtrichtung



Questenberg



Hainrode



Bauerngraben

TOUR 1

Gaststätten · Unterkünfte Ausflugsziele

Entdecken Sie unsere Thematisch zusammengestellte Tour 1 – ein Teilstück der Karstlandschaft Südharz.

Durch stille Bauerndörfer und reizvolle Naturkulisse laden wir Sie ein, Land und Menschen intensiv kennen zu lernen und teil zu haben an vielseitigen Möglichkeiten, die diese Region zu bieten hat.



Biosphärenreservat
Karstlandschaft Südharz



STOPPS

Sangerhausen historische Altstadt und Spengler-Museum

Hainrode Museum Besenbinderwerkstatt

Questenberg Roland und Queste

Episodischer See Bauerngraben

Tilleda Königspfalz und Streuobstwiesen

Oberröblingen Mühle




Königspfalz Tilleda



Queste

Parkgastronomie im Europa-Rosarium

 Am Rosengarten 2a · 06526 Sangerhausen · Telefon 03464 / 589810
gastronomie@sangerhausen-tourist.de
Mai - Oktober täglich ab 10:00 Uhr

RosenCafé im Europa-Rosarium

Telefon 03464 / 5898292 · rosencafe@sangerhausen-tourist.de
Mai - Oktober täglich geöffnet
November - April Freitag - Sonntag 14:00 - 17:00 Uhr

Rüssel-Pub

 Wilhelm-Koenen-Straße 57a · 06526 Sangerhausen · Telefon 03464 / 521900
pension@ruessel-pub.de · www.ruessel-pub.de
Mittwoch - Samstag 18:00 - 01:00 Uhr
Sonntag 18:00 - 21:00 Uhr

Hotel-Pension „Am Rosarium“

Finkenstraße 24 · 06526 Sangerhausen · Telefon 03464 / 578273
info@hotel-am-rosarium.de

Rosen-Hotel ***S

 Hotel-Gastronomie-Service
Juri-Gagarin-Straße 30 · 06526 Sangerhausen · Telefon 03464 / 544644
info@rosenhotel.net · www.rosenhotel.net
Öffnungszeiten Restaurant:
Montag - Freitag ab 17:00 Uhr
Samstag, Sonntag ab 12:00 Uhr

„Bergmannsklause“ am ErlebnisZentrum Bergbau

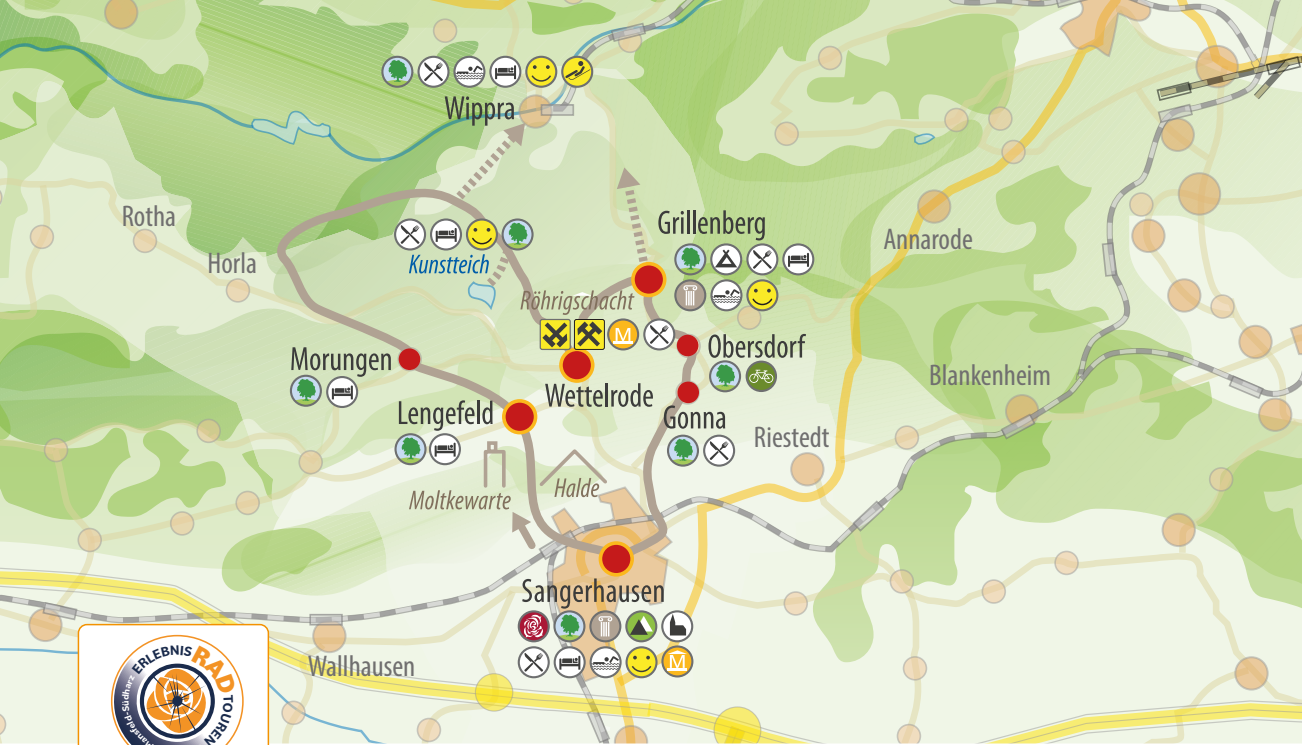
Röhrigschacht Wettelrode Lehde 17 · 06526 Sangerhausen · Telefon 03464 / 5447266
bergmannsklause@roehrig-schacht.de
Mittwoch - Sonntag 10:00 - 16:00 Uhr

Gasthaus „Zur Queste“

Erlebnisgastronomie mit keltischer Küche
Questenberger Dorfstraße 9 · 06536 Südharz OT Questenberg · Telefon 034651 / 2792
info@zurqueste.de
Montag 11:00 - 19:00 Uhr
Dienstag - Sonntag 11:00 - 23:00 Uhr
Donnerstag Ruhetag

Hotel & Restaurant „Fünf Linden“

 Schulplatz 5 · 06536 Südharz OT Wickerode · Telefon 034651 / 350
info@hotel-fuenf-linden.de · www.hotel-fuenf-linden.de
Öffnungszeiten Restaurant:
Montag - Samstag ab 17:00 Uhr
Sonntag ab 11:30 Uhr



Streckencharakteristik: **mittel**
 20 % Radwege
 20 % Landstraße (nicht stark befahren)
 60 % Gemeindestraßen, Feldwege
 Bergauf: 449 hm
 Parkmöglichkeiten:
 EUROPA-ROSARIUM Sangerhausen

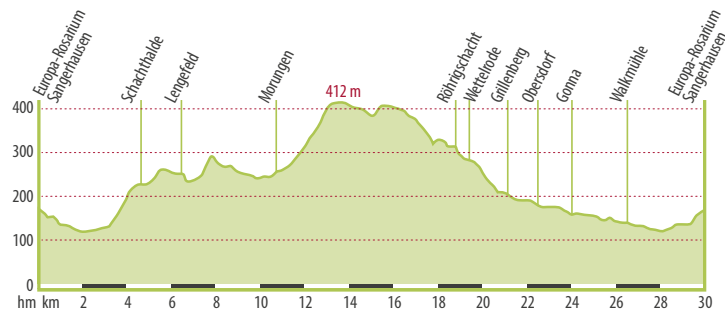
- Hotel
- Gaststätte
- Kirche
- Denkmal
- Bergbaumuseum
- stillgelegter Bergbau
- Historischer Ortskern
- Museum
- Sport/Freizeit
- Fahrradverleih
- Campingplatz
- Freibad
- Natur
- Tiergehege
- Schwierigkeitsgrad
- Familienfreundlich



Erlebnistour GESCHICHTE BERGBAU

Sangerhausen - Wettelrode - Grillenberg

ca. 30 km Radrundtour



- [0] Start Europa-Rosarium Sangerhausen / am Wohngebiet vorbei bergab
- [0,8] Sangerhausen / rechts parallel zur Hauptstraße an Reihenhäusern vorbei
- [1,3] links über Ampelkreuzung, Hauptstraße bergab, Bahnunterführung
- [2,9] Ende Radweg / 200 m weiter auf Hauptstraße
- [3,1] vor Wegweiserschild links auf Schotterweg, langer Anstieg
- [4,6] bei Halde / rechts abbiegen
- [5,4] halbrechts / Möglichkeit halblinks zur Molkewart (ca. 800 m) über Feld
- [6,4] Lengfeld / rechts auf Hauptstraße
- [6,8] Lengfeld / vorbei an Gaststätte, links bergauf gerade bis km 7,9

- [7,9] links ca. 300 m auf Hauptstraße
 - [8,2] Straße Richtung Morungen
 - [10,7] gerade Richtung Wald, auf Waldweg geradeaus bis km 12,9
 - [12,9] rechts auf Hauptstraße
 - [13,4] links auf Waldweg abbiegen, nach 600 m asphaltierter Waldweg
 - [14,9] rechts Waldweg Kastanienallee, bei km 15,3 gerade weiter
 - [15,9] Überquerung der Kohlenstraße / geradeaus bis km 16,8
 - [16,8] Gabelung rechts
 - [17,6] Möglichkeit Wanderweg Kunststeich (ca. 1,2 km)
 - [19,0] links Richtung Wettelrode / hier rechts nach ca. 500 m Schaubergwerk
 - [19,2] rechts liegt Wettelrode / geradeaus weiter, Rastplatz bei km 20,5
 - [21,2] Hauptstraße Grillenberg (links) - Obersdorf (rechts) / rechts auf Radweg
 - [22,5] Obersdorf / geradeaus weiter, durch Gonna / geradeaus, auf Hauptstraße bleiben bis km 24,9
 - [24,9] von Hauptstraße links „An der Steigerei“
 - [25,1] rechts „Osterberg“ / bei km 26,6 „Walkmühle“
 - [27,2] Sangerhausen / Radweg links, geradeaus weiter / bei km 28,1 Bahnunterführung
 - [28,5] geradeaus über Ampelkreuzung, dann rechts parallel zur Hauptstraße
 - [29,1] geradeaus über Straße, durch Stadtpark am Rosarium
 - [29,5] links bergauf bis Haupteingang Europa-Rosarium / bei km 30,1 Ende der Tour
- [km] Standort / Fahrtrichtung



Röhrgeschacht Wettelrode



Kunstteich



Grillenberg

TOUR 2

Gaststätten · Unterkünfte Ausflugsziele

Natur hautnah erleben – in einer einzigartig malerischen Landschaft bietet Ihnen diese Tour herrliche Ausblicke und gibt Ihnen Einblicke in die Geschichte des Bergbaus.

Entdecken Sie die Welt unter Tage mit einem Ausflug in fast 300 m Tiefe. Es gibt viel zu entdecken im ErlebnisZentrum Bergbau Röhrgeschacht Wettelrode.

STOPPS

Sangerhausen EUROPA-ROSARIUM

Lengefeld Moltkewarte

Wettelrode Kunstteich, Röhrgeschacht Wettelrode

Grillenberg Waldbad, Grillenburg

Wippra mögliche Weiterfahrt ca. 10 km

Gonna / Sangerhausen Walkmühle




Röhrgeschacht Wettelrode



Moltkewarte

Parkgastronomie im Europa-Rosarium

-  Am Rosengarten 2a · 06526 Sangerhausen · Telefon 03464 / 589810
gastronomie@sangerhausen-tourist.de
Mai - Oktober täglich ab 10:00 Uhr

RosenCafé im Europa-Rosarium

Telefon 03464 / 5898292 · rosencafe@sangerhausen-tourist.de
Mai - Oktober täglich geöffnet
November - April Freitag - Sonntag 14:00 - 17:00 Uhr

Waldcafé & Restaurant „Am Kunstteich“

-  Am Kunstteich 1 · 06526 Sangerhausen OT Wettelrode · Telefon 03464 / 2792411
waldcafe@ruessel-pub.de · www.meine-ferienwohnung-harz.de
Dienstag - Sonntag 11:00 - 19:00 Uhr

Hotel-Pension „Am Rosarium“

Finkenstraße 24 · 06526 Sangerhausen · Telefon 03464 / 578273
info@hotel-am-rosarium.de


Rosen-Hotel ****S

-  Hotel-Gastronomie-Service
Juri-Gagarin-Straße 30 · 06526 Sangerhausen · Telefon 03464 / 544644
info@rosenhotel.net · www.rosenhotel.net
Öffnungszeiten Restaurant:
Montag - Freitag ab 17:00 Uhr
Samstag, Sonntag ab 12:00 Uhr

„Bergmannsklausur“ am ErlebnisZentrum Bergbau

Röhrgeschacht Wettelrode Lehde 17 · 06526 Sangerhausen · Telefon 03464 / 5447266
bergmannsklausur@roehrig-schacht.de
Mittwoch - Sonntag 10:00 - 16:00 Uhr

Harzer Erlebnishof Grillenberg

-  Hühnerberg 1 · 06526 Sangerhausen OT Grillenberg · Telefon 03464 / 5800
www.harzererlebnishof.de
Öffnungszeiten Restaurant:
Mittwoch - Sonntag ab 12:00 Uhr

Wipperia – Funpark GmbH

Dr. Gerd-Jacob-Weg · 06526 Sangerhausen OT Wippra · Telefon 034775 / 20160
www.wipperia-funpark.de · info@wipperia-funpark.de



Streckencharakteristik: **mittel**
 40 % Radwege
 40 % Landstraße (nicht stark befahren)
 20 % Gemeindestraßen, Feldwege
 Bergauf: 358 hm
 Parkmöglichkeiten:
 EUROPA-ROSARIUM Sangerhausen

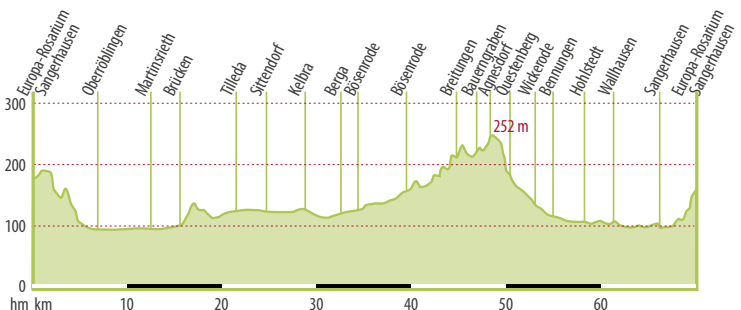
- Hotel
- Gaststätte
- Kirche
- Denkmal
- Bergbaumuseum
- stillgelegter Bergbau
- Historischer Ortskern
- Museum
- Sport/Freizeit
- Fahrradverleih
- Campingplatz
- Freibad
- Natur
- Tiergehege
- Schwierigkeitsgrad
- Familienfreundlich



Erlebnistour KAISERTOUR

Sangerhausen - Tilleda - Kelbra - Uftrungen - Questenberg

ca. 69 km Radrundtour



- [0] Start Europa-Rosarium Sangerhausen / Richtung Othar
- [0,5] von der Hauptstraße auf Plattenweg
- [1,6] vom asphaltierten Radweg auf Feldweg / nach km 2,6 rechts auf asphaltierten Radweg
- [4,6] Autobahnunterführung rechts, nach ca. 300 m links
- [5,8] rechts auf asphaltierten Radweg, immer geradeaus durch Oberrüblingen bis Hauptstraße
- [6,7] Oberrüblingen / links auf Hauptstraße geradeaus, bei km 7,8 rechts auf Asphaltweg
- [12,3] Martinsrieth / links auf Hauptstraße, nach 30 m rechts auf Asphaltweg bis Brücken
- [15,3] Brücken / links auf Kopfsteinpflaster ansteigend
- [15,9] über Hauptstraße auf Plattenweg / bei km 16,3 Gabelung, links auf Schotterweg weiter

- [19,3] über Hauptstraße rechts auf Radweg, parallel zur Hauptstraße bis Tilleda
 - [20,5] Tilleda / über Hauptstraße auf Radweg geradeaus weiter
 - [21,5] Radweg Richtung Sittendorf / Kelbra weiter / bei km 24,2 geradeaus durch Sittendorf
 - [27,7] Kelbra / rechts auf Hauptstraße bis Kreuzung Ortsmitte, über Kreuzung Richtung Berga, Ortsausgang auf Radweg parallel zur Hauptstraße
 - [31,4] Berga / geradeaus über Bahnübergang, auf Hauptstraße über Kreuzung Richtung Stolberg
 - [32,2] vor Wohnblock auf Radweg links abbiegen, danach geradeaus weiter
 - [33,7] links Richtung Bösenrode / nach 300 m hinter Brücke rechts Richtung Festplatz
 - [35,5] geradeaus Feldweg entlang der Thyra / bei km 37,3 rechts über Thyrabrücke Richtung Hauptstraße
 - [37,7] links parallel Hauptstraße / nach 200 m rechts Uftrungen gerade durch
 - [38,8] Richtung Breitung / bei km 43,5 Ortsingang Breitung durch Ort auf Hauptstraße
 - [44,0] Richtung Questenberg / auf Hauptstraße
 - [46,0] rechts Möglichkeit ca. 800 m Feldweg zum Bauerngraben (robuster Radweg)
 - [46,3] Richtung Roßla auf Hauptstraße / bei km 47,2 links Richtung Agnesdorf / nach 300 m rechts auf Hauptstraße
 - [49,5] Questenberg / geradeaus auf Hauptstraße / bei km 51,3 Wickerode / Möglichkeit zum Forellenhof
 - [52,5] Richtung Bennungen / bei km 53,2 Unterführung Autobahn
 - [54,0] Bennungen / links Radweg parallel zur Hauptstraße durch Hohlstedt und Wallhausen
 - [67,8] Sangerhausen / Richtung Europa-Rosarium bis Eingang / bei km 68,8 Ende der Tour
- [km] Standort / Fahrtrichtung



Königspfalz Tilleda

TOUR 3

Gaststätten · Unterkünfte Ausflugziele

Eine der landschaftlich schönsten und interessantesten Touren. Erleben und erfahren Sie „Geschichte zum Anfassen“ – z. B. im Freilichtmuseum Königs-
pfalz in Tilleda. Hier finden Sie eine Pfalz aus dem 10. - 12. Jahrhundert, die
wesentliche teilrekonstruierte Formen, Ausgrabungsfunde sowie Schrift-
und Bildquellen aus der Zeit deutscher Kaiser und Könige dokumentiert.

STOPPS

Sangerhausen EUROPA-ROSARIUM

Tilleda Königspfalz-Blick auf Kyffhäuser

Kelbra St. Martini Kirche und Verbindung zum Kyffhäuser

Uftrungen Besichtigung Heimkehle

Episodischer See Bauerngraben

Questenberg Roland und Queste

Wallhausen Besichtigung Schloss



Questenberg



Schloss Wallhausen

- Parkgastronomie im Europa-Rosarium**
- Am Rosengarten 2a · 06526 Sangerhausen · Telefon 03464 / 589810
gastronomie@sangerhausen-tourist.de
Mai - Oktober täglich ab 10:00 Uhr

- RosenCafé im Europa-Rosarium**
- Telefon 03464 / 5898292 · rosencafe@sangerhausen-tourist.de
Mai - Oktober täglich geöffnet
November - April Freitag - Sonntag 14:00 - 17:00 Uhr

- Waldcafé & Restaurant „Am Kunstteich“**
- Am Kunstteich 1 · 06526 Sangerhausen OT Wettelrode · Telefon 03464 / 2792411
waldcafe@ruessel-pub.de · www.meine-ferienwohnung-harz.de
Dienstag - Sonntag 11:00 - 19:00 Uhr

- Hotel-Pension „Am Rosarium“**
- Finkenstraße 24 · 06526 Sangerhausen · Telefon 03464 / 578273
info@hotel-am-rosarium.de

- Rosen-Hotel ***S**
- Hotel-Gastronomie-Service
Juri-Gagarin-Straße 30 · 06526 Sangerhausen · Telefon 03464 / 544644
info@rosenhotel.net · www.rosenhotel.net
Öffnungszeiten Restaurant:
Montag - Freitag ab 17:00 Uhr
Samstag, Sonntag ab 12:00 Uhr

- Burg & Schloss Allstedt**
- Schloss 8 · 06542 Allstedt · Telefon 034652 / 519
schloss-allstedt@allstedt.de · www.schloss-allstedt.de

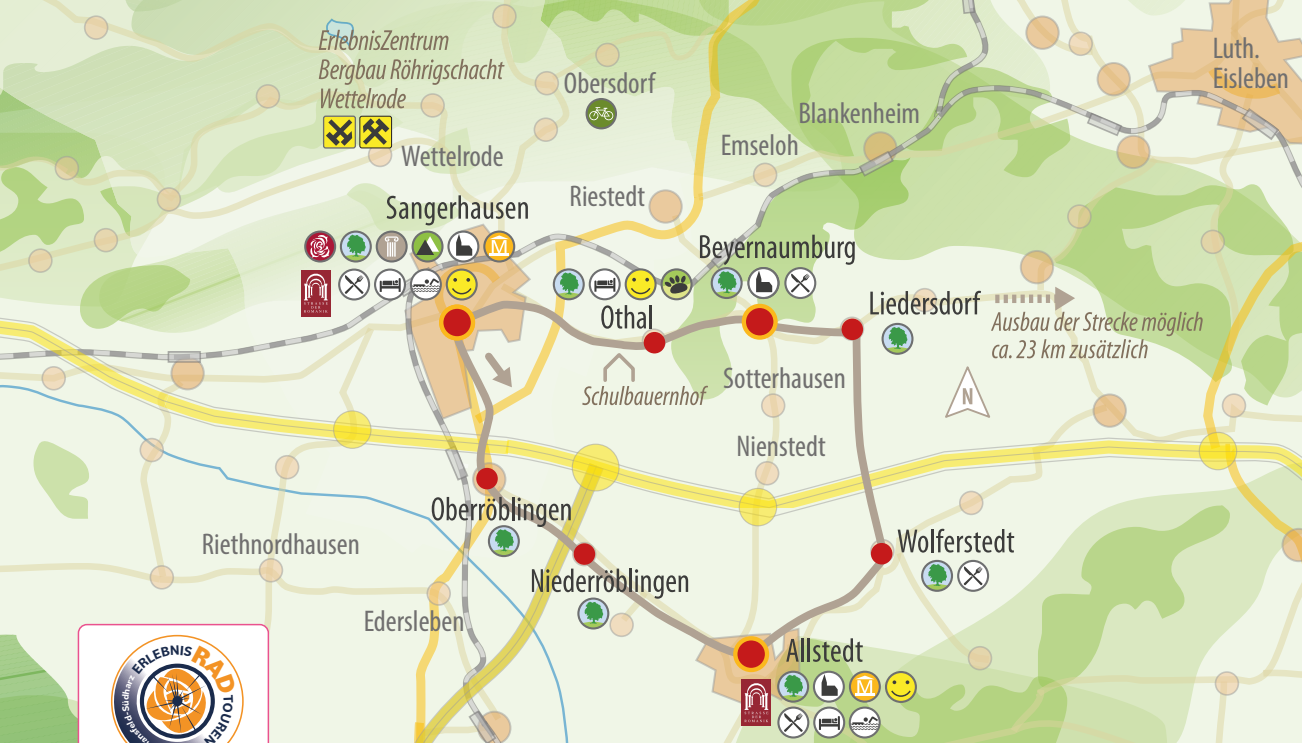
- Gaststätte und Biergarten „Kirschcafé“**
- Ernst-Thälmann-Straße 2 · 06537 Kelbra OT Tilleda
Telefon 034651 / 90285 · Mobil 0171 / 8237644
kirschcafe@gmail.com

- Hotel Kaiserhof ******
- Frankenhäuser Straße 1/3 · 06537 Kelbra/Kyffhäuser · Telefon 034651 / 456850
info@komforthotel-kaiserhof.com · www.komforthotel-kaiserhof.com

- Pension Weidemühle**
- Nordhäuser Straße 3 · 06537 Kelbra · Telefon 034651 / 3740
weidemuehle@t-online.de · www.pension-weidemuehle.de
Öffnungszeiten Restaurant:
Dienstag - Samstag ab 18:00 Uhr
Sonntag ab 12:00 Uhr

- Zimmervermietung Siebert**
- Hauptstraße 36 · 06536 Südharz OT Uftrungen
Telefon 034653 / 83730 · Mobil 0176 / 45922327
familie.k.siebert@gmx.de · www.zimmervermietung-siebert.de

- Heide Hof GmbH & Co.KG**
- Blumencafé & Hofladen
Chaussee 140 · 06528 Wallhausen / Hohlstedt · Telefon 034656 / 599494
post@heide-hof.com · www.heide-hof.com



Streckencharakteristik: **leicht**
 50 % Radwege
 30 % Landstraße (nicht stark befahren)
 20 % Gemeindestraßen, Feldwege
 Bergauf: 291 hm
 Parkmöglichkeiten:
 EUROPA-ROSARIUM Sangerhausen

- Hotel
- Gaststätte
- Kirche
- Denkmal
- Bergbaumuseum
- stillgelegter Bergbau
- Historischer Ortskern
- Museum
- Sport/Freizeit
- Fahrradverleih
- Campingplatz
- Freibad
- Natur
- Tiergehege
- Schwierigkeitsgrad
- Familienfreundlich

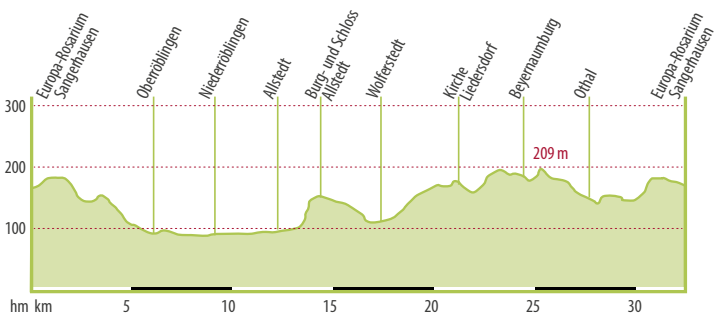


TOUR 4

Erlebnistour STRASSE DER ROMANIK

Sangerhausen - Obereröbblingen - Allstedt - Beyernaumburg

ca. 32 km Radrundtour



- [0] Start Europa-Rosarium Sangerhausen / über Parkplatz Richtung Othl, Radweg parallel zur Hauptstraße
- [0,5] nach 500 m rechts auf Plattenweg, weiter Asphaltweg, Unterführung Hauptstraße
- [1,2] links Feldweg
- [2,2] rechts asphaltierter Radweg, bis Autobahnterüberführung
- [4,8] nach Autobahn rechts, ca. 300 m links Richtung Obereröbblingen
- [5,9] asphaltierter Radweg links Richtung Niedereröbblingen / Allstedt
- [12,1] Allstedt / Kreuzung in Allstedt, geradeaus durch Ort über Kopfsteinpflaster

- [12,5] Möglichkeit Besichtigung Stadtmühle Allstedt
- [13,7] vorbei am Allstedter Teich
- [14,1] Richtung Burg- und Schloss Allstedt – Steigung 10%
- [15,0] asphaltierter Radweg Richtung Wolfersstedt
- [16,5] Wolfersstedt / links durch Ort
- [17,4] hinter Gaststätte links (Liedersdorfer Straße), asphaltierter Radweg, danach Feldweg bis Liedersdorf
- [22,1] Liedersdorf / links Kirche Liedersdorf
In Liedersdorf Möglichkeit des Ausbaus der Tour über Klosterode, Blankenheim, Annarode, Zollhaus, Pölsfeld ca. 23 km zusätzlich
- [22,5] Ortsschild Liedersdorf / gerade auf Hauptstraße bis Beyernaumburg
- [24,3] Ortseingang Beyernaumburg / gerade über Hauptstraße auf Feldweg bis Ort Beyernaumburg
- [25,0] links Hauptstraße Richtung Othl
- [27,5] Othl / gerade durch den Ort auf Hauptstraße
- [28,8] links asphaltierter Radweg
- [29,6] rechts Feldweg
- [30,6] asphaltierter Radweg, Unterführung Hauptstraße
- [31,7] Sangerhausen / Radweg parallel zur Hauptstraße bis Eingang Europa-Rosarium / bei km 32,3 Ende der Tour

[km] Standort / Fahrtrichtung



TOUR 4

Gaststätten · Unterkünfte Ausflugsziele

Erleben Sie Romanik und Romantik in und um die Berg- und Rosenstadt Sangerhausen im Südharz. Genießen Sie Duft und Farben von Millionen Rosenblüten im Europa-Rosarium, der größten Rosensammlung der Welt. Wandeln Sie auf den Spuren Ludwig des Springers in seiner Ulrichkirche. Lassen Sie sich vom Burgherrn auf Schloss Allstedt entführen und verzaubern.

STOPPS

Sangerhausen EUROPA-ROSARIUM, Ulrichkirche, Spengler-Museum

Oberröblingen Besichtigung

Allstedt Burg & Schloss Allstedt mit Museum, Stadtmühle

Liedersdorf Kirche

Beyernaumburg Kirche, Schloss (Seniorenheim)

Othal Schulbauernhof

Parkgastronomie im Europa-Rosarium

Am Rosengarten 2a · 06526 Sangerhausen · Telefon 03464 / 589810
gastronomie@sangerhausen-tourist.de
Mai - Oktober täglich ab 10:00 Uhr

RosenCafé im Europa-Rosarium

Telefon 03464 / 5898292 · rosencafe@sangerhausen-tourist.de
Mai - Oktober täglich geöffnet
November - April Freitag - Sonntag 14:00 - 17:00 Uhr

Rüssel-Pub

Wilhelm-Koenen-Straße 57a · 06526 Sangerhausen · Telefon 03464 / 521900
pension@ruessel-pub.de · www.ruessel-pub.de
Mittwoch - Samstag 18:00 - 1:00 Uhr
Sonntag 18:00 - 21:00 Uhr

Hotel-Pension „Am Rosarium“

Finkenstraße 24 · 06526 Sangerhausen · Telefon 03464 / 578273
info@hotel-am-rosarium.de

Rosen-Hotel ****S

Hotel-Gastronomie-Service
Juri-Gagarin-Straße 30 · 06526 Sangerhausen · Telefon 03464 / 544644
info@rosenhotel.net · www.rosenhotel.net
Öffnungszeiten Restaurant:
Montag - Freitag ab 17:00 Uhr
Samstag, Sonntag ab 12:00 Uhr

Gaststätte & Hotel Bierstübl****

Vorwerk 3 · 06526 Sangerhausen · Telefon 03464 / 573673
bierstuebl-rumpf@t-online.de · www.bierstuebl-rumpf.de

Pension & Ferienwohnung „Stadtmühle Allstedt“

Stadtmühle 1a · 06542 Allstedt · Telefon 034652 / 12399
info@stadtmuehle-allstedt.de · www.stadtmuehle-allstedt.de

Burg & Schloss Allstedt

Schloss 8 · 06542 Allstedt · Telefon 034652 / 519
schloss-allstedt@allstedt.de · www.schloss-allstedt.de





*Besuchen Sie die größte
Rosensammlung der Welt, im*
EUROPA-ROSARIUM
Sangerhausen

Auf 13 Hektar sind mehr als 8.700 Rosensorten- und -arten vertreten, die sich in Immer neuen Varianten, Farben und Formen zur Schau stellen.

Durch üppige Parkanlagen führen die Wege im EUROPA-ROSARIUM, entlang malerischer Teiche, Pavillons, Schaugärten, Anzuchtflächen, Denkmälern und Sondergärten – jedes für sich eine Attraktion.

Es lohnt sich also, ein wenig mehr Zeit mitzubringen.

Geöffnet ist vom 1. Mai bis zum 31. Oktober, ganzjährig zugänglich.

*Entdecken Sie die faszinierende
Welt unter Tage, im*
RÖHRIGSCHACHT
Wettelrode

Wer sich für die Welt unter Tage interessiert, sollte das Erlebnis-Zentrum Bergbau Röhrigschacht Wettelrode besuchen. Es zeugt von den ältesten bergbaulichen Aktivitäten in Deutschland.

Mit einer originalen Schachtförderanlage fahren Sie 283 m tief in den Schacht ein.

Mit der Grubenbahn geht es dann 1.000 m in ein Abbaufeld des 19. Jahrhunderts.

Mittwoch bis Sonntag von 10.00 bis 16.00 Uhr geöffnet.

Bahlmann's

Radwelt & Freizeitresort

VERKAUF • WERKSTATT • ÜBERNACHTUNG
FREIZEIT • GRILL • CAFÉ



- Reparatur & Service
- Verkauf & Vermietung
- zertifizierte Fachwerkstatt
- Rad- & Wandertouren
- 24h Anreise & Erreichbarkeit
- Übernachtung im Fass
- Café, Bistro & Grillartikel (auch für Gruppen- und Familienfeiern geeignet)
- Outdoor Sauna mit Whirlpool
- Stellplätze für Wohnmobile
- E-Aufladestation
- Waschanlage & Staubsauger für PKW, Bike & Wohnmobile
- Nutzung von Grillplatz, Sitzlounge & Feuerschale



Unser Begrüßungs**GESCHENK** für Sie: ✂

GUTSCHEIN 1

Eine Tasse Kaffee gratis in unserem Café



GUTSCHEIN 2

Eine gratis Wäsche für Bike, PKW oder Wohnmobil



An der blauen Halde 1 • 06526 Sangerhausen • OT Obersdorf
T. 03464 5449981 • info@fahrrad-focken.de • fahrrad-focken.de